Lageplan Teil 1

M. 1:250

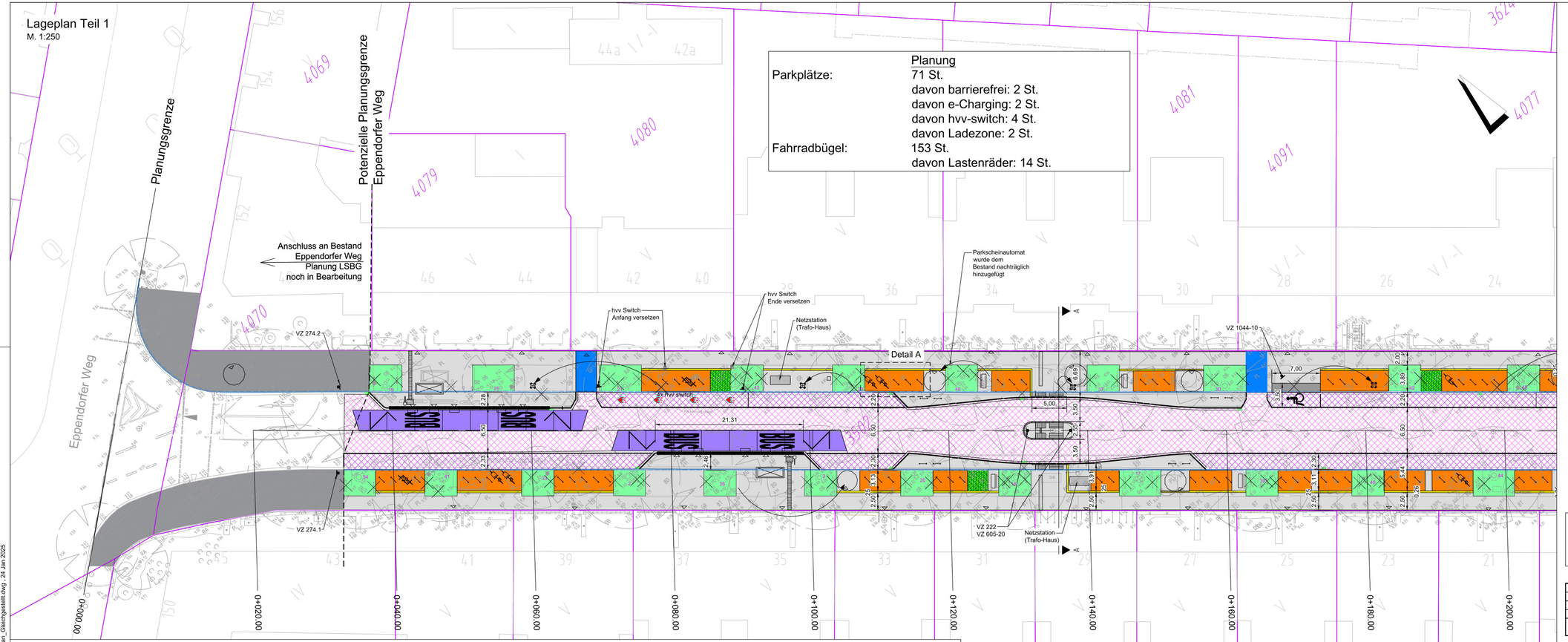

	Planung
Parkplätze:	71 St. davon barrierefrei: 2 St. davon e-Charging: 2 St. davon hvv-switch: 4 St. davon Ladezone: 2 St.
Fahrradbügel:	153 St. davon Lastenräder: 14 St.

Legende

Bestand

- Flurstücksgrenze aus Alkis
- Bestandsbaum
- vorh. Regelverkehrszeichen
- vorh. Lichtsignalanlagen (LSA)
- vorh. Beleuchtung
- Denkmalgeschützter Hochbord
- Fahrradhaus
- e-Ladesäule
- Netzstation/Trafohäuschen

Planung

- Deck- und Binderschicht Splittmastixasphalt SMA 8 Hmb., d=3,5 cm
- Deck- und Binderschicht Asphaltbeton AC 8, d=3,5 cm
- Pflastersteine aus Beton 25/25/7 cm Grau
- Pflastersteine aus Beton 25/25/7 cm Anthrazit
- Deckschicht ohne Bindemittel
- Betondecke aus frühhochfestem Beton, d=22 cm
- Wabensteinpflaster aus Beton, d=8 cm
- Grünfläche, Oberboden d = 20 cm
- Intensiv begrünte Flächen
- Kleinpflaster als Naturpflaster, d=7 cm
- Taktile Leitelemente
- Hochbord/Tiefbord aus Granit Metallkanten
- geplanter Fahrradbügel
- Stellplatz Lastenrad
- Sitzbank
- Fahrgastunterstand
- Parkscheinautomat
- Rückbau Beleuchtung/e-Ladesäule
- neue Verortung Beleuchtung
- neue Verortung e-Ladesäule
- private Fahrradhäuser
- Netzstation (Trafo-Haus)
- Bus-Sonderbord
- Entwässerungsrinne

Zugehörige Pläne:

MS-AP-LP-02 Lageplan Teil 2

Detail Bushaltestelle "Mansteinstraße" stadteinwärts - Situation Einstiegsbereiche

M. 1:100

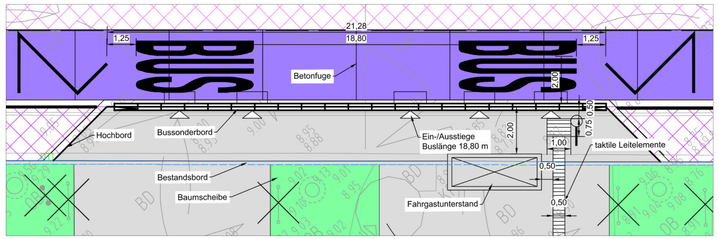

Detail A - Stellplätze für Lastenräder

M. 1:50

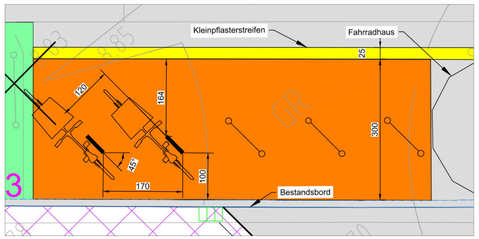

Planverfasser:
iwb Ingenieure Infrastruktur GmbH & Co. KG
Kajen 12 20459 Hamburg
T +49 (0)40 36 98 54 - 0
F +49 (0)40 36 98 54 - 99
E hamburg@iwb-ingenieure.de
W http://www.iwb-ingenieure.de

MS-AP-LP-01

Gezeichnet: 22.11.2024 / [redacted]
Bearbeitet: 22.11.2024 / [redacted]
Geprüft: 22.11.2024 / [redacted]

Index	Änderungen und Ergänzungen	Bearbeitet (Name)	Leit-/ Kurzzeichen und Unterschrift	Datum

Realisierungs- und Bedarfsträger:

FREIE UND HANSESTADT HAMBURG
Bezirksamt Eimsbüttel
Dezernat Wirtschaft, Bauen und Umwelt
Fachamt Management des öffentlichen Raumes
Fachbereich Straßen und Gewässer

Baumaßnahme:
Bündnis für den Fuß- und Radverkehr, E34 Mansteinstraße

Teilbaumaßnahme:
Mansteinstraße - von Eppendorfer Weg bis Bismarckstraße

Planinhalt:
Ausführungsplanung Lageplan Teil 1

Zeichnungs-Nr.: MS-AP-LP-01

Maßstab: 1:250, 1:100, 1:50

Bearbeitet: Datum: 26.11.24 [redacted]
Fachtechnisch geprüft: Datum: 26.11.24 [redacted]
Aufgestellt: Datum: 27.11.24 [redacted]
Geprüft: Datum: 27.11.24 [redacted]

P:\KST101\11277-005 Mansteinstraße\08 CAD\05 Ausführungsplanung\Lageplan_Gleichgestellt.dwg , 24 Jan 2025